


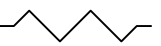

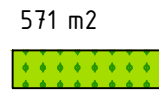




Overzicht situatie
schaal 1:1000

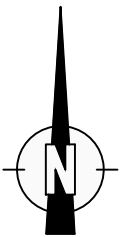
Situatie

schaal 1:200

Verklaring

X = 207760.367
Y = 445614.513

-  Coördinaten hoekpunt kavel
- 14 Kavelnummer
- P Te handhaven parkeerplaats
-  Gaashekwerk met Hedera begroeiing
-  Hoofdriool vuilwater
-  571 m2 Kaveloppervlak
-  Huisaansluiting met onstopingsstuk
-  Haag Liguster
-  UPC kast
-  Kolk t.b.v. overstort kavels v.v. twee grasbetontegels
- Maatvoering betreft ca. maatvoering, kadastrale grenzen zijn maatgevend



B	Diverse aanpassingen	R. van Duyne	08-10-2018
A	Juridische situatietekening kavel: 12	R. van Duyne	04-10-2018
Versie	Omschrijving	Getekend	Datum
Project : Groen Kolkwijk			
Omschrijving : Juridische situatietekening kavel: 12			
Status : Definitief	Schaal : 1:200	Bladnr. : 1 van 1	
Tekeningnr. : 116007	- JS-12	- 01	B
Projectnummer	specificatie	volgnr.	versie

Infra Plus
CONSULTANCY

Midden Engweg 21 3882 TS PUTTEN TEL:0341 - 701 135

