
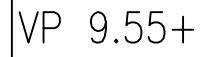



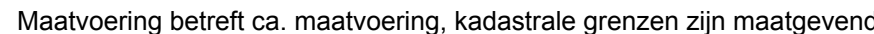
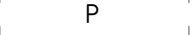






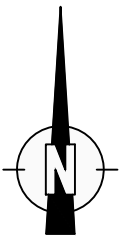
Overzicht situatie
schaal 1:1000

Situatie
schaal 1:200

Verklaring

X = 207760.367
Y = 445614.513

-  Kavelnummer
-  Vloerpeilhoogte in meters t.o.v. N.A.P.
Kavels worden ca. 20 cm onder VP geleverd
-  571 m2 Kaveloppervlak
-  Haag Liguster
-  Kolk t.b.v. overstort kavels v.v. twee grasbetontegels
-  Maatvoering betreft ca. maatvoering, kadastrale grenzen zijn maatgevend
-  Te handhaven parkeerplaats
-  Gaashekwerk met Hedera begroeiing
-  Hoofdriool vuilwater
-  Huisaansluiting met onstopningsstuk
-  UPC kast



B	Diverse aanpassingen	R. van Duyne	08-10-2018
A	Juridische situatietekening kavel: 20	R. van Duyne	04-10-2018
Versie	Omschrijving	Getekend	Datum
		Project : Groen Kolkwijk Omschrijving : Juridische situatietekening kavel: 20 Status : Definitief Schaal : 1:200 Bladnr. : 1 van 1 Tekeningnr. : 116007 - JS-20 - 01 B Projectnummer specificatie volgnr. versie	